




**MIEJSCOWY PLAN ZAGOSPODAROWANIA PRZESTRZENNEGO
DLA OBSZARU POŁOŻONEGO NA GRUNTACH
WSI RADAWIE
SKALA 1 : 1000**

NINIEJSZY RYSUNEK
STANOWI ZAŁĄCZNIK NR 1
DO UCHWAŁY NR/14
RADY GMINY ZĘBOWICE
z dnia 2014 r.



WYRYS ZE STUDIUM UCHWALONEGO UCHWAŁĄ
NR XXIII/155/05 RADY GMINY W ZĘBOWICACH
Z DNIA 27 STYCZNIA 2005 ROKU



OBSZAR OBJĘTY PLANEM

OZNACZENIA



GRANICA OBSZARU OBJĘTEGO PLANEM

PRZEZNACZENIE TERENÓW



TERENY ZABUDOWY WIEJSKIEJ




TERENY ZABUDOWY MIESZKANIOWEJ
JEDNORODZINNEJ



TERENY ZABUDOWY REKREACYJNEJ




TERENY ROLNICZE



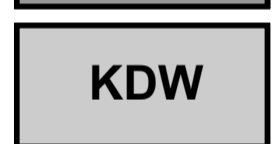
TERENY ZIELENI URZĄDZONEJ



TERENY LASÓW



TERENY PLANOWANYCH ZALESIEŃ



TERENY URZĄDZEŃ KOMUNIKACJI




TERENY DRÓG WEWNĘTRZNYCH

OCHRONA ŚRODOWISKA, PRZYRODY I KRAJOBRAZU




OBSZAR CHRONIONEGO KRAJOBRAZU LASY
STOBRAWSKO - TURAWSKIE (OBJĘMUJĄCY
CAŁY OBSZAR OBJĘTY PLANEM)

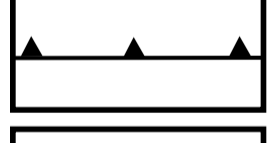


POJEDYŃCZE DRZEWIA LUB GRUPA DRZEW
- PLANOWANE

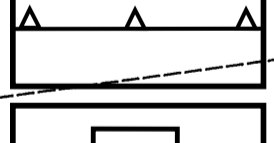
**ZASADY KSZTAŁTOWANIA ZABUDOWY
I ZAGOSPODAROWANIA TERENÓW**



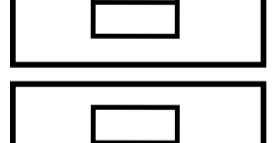
LINIE ROZGRANICZAJĄCE TERENY O RÓŻNYM
PRZEZNACZENIU LUB RÓŻNYCH ZASADACH
ZAGOSPODAROWANIA



LINIE ZABUDOWY - OBOWIĄZUJĄCE



LINIE ZABUDOWY - NIEPRZEKRACZALNE

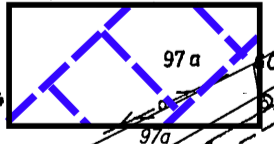


OBOWIĄZUJĄCY SPOSÓB SYTUOWANIA
GŁÓWNEJ KALENICY DACHU




POSTULOWANY SPOSÓB SYTUOWANIA
BUDYNKÓW

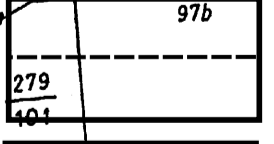
SZCZEGÓLNE WARUNKI ZAGOSPODAROWANIA TERENÓW




KORYTARZ TECHNICZNY NAPIĘTIOWEJ
LINII ELEKTROENERGETYCZNEJ SN



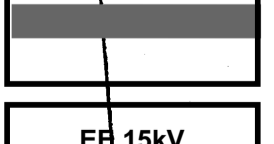
POSTULOWANE GRANICE WEWNĘTRZNYCH
PÓDZIAŁÓW GEODEZYJNYCH



REZERWA TERENU POD ROZBUDOWĘ GMINNEJ
DROGI PUBLICZNEJ

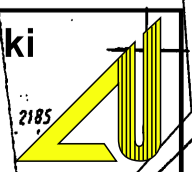


POSTULOWANY PRZEBIEG JEZDNI



ISTNIEJĄCA LINIA ELEKTROENERGETYCZNA SN
RELACJI GPZ BIERZĄNY - PUNKT ZASILAJĄCY
RADAWIE

Autorska Pracownia Architektury i Urbanistyki
AUTOR mgr inż. arch. Maria Oleszczuk
45-837 OPOLE ul. Wrocławska 107 p. 3
tel. 605 652 153 93b Av



Niniejszy rysunek nie jest kopią mapy urzędowej, a jedynie jej odwzorowaniem.